









PERCORSO N. 5 - MONTE PELPI

0 0,25 0,5 1 Kilometers

Legenda

-  Punto di osservazione FISSO
-  Toponimi abitati
-  Percorso n. 5 - Monte Pelpi
-  Aree Produttive
-  Viabilità stradale
-  Perimetrazione Centri Abitati
-  Confine Provinciale
-  Confini Comunali

